



Município da Ribeira Brava

EDITAL

154 / 2020

ENCERRAMENTO E ALTERAÇÃO DE TRÂNSITO

III Rali da Ribeira Brava – Parque de Assistências

Rafael João Figueira Sousa, Vice-Presidente do Município da Ribeira Brava, torna público, que por motivo da realização do evento desportivo denominado “**III Rali da Ribeira Brava**”, no próximo dia **26 de setembro**, das **07h00 às 16h30**, os seguintes encerramentos de ruas e alterações ao trânsito automóvel, passa a citar:

Arruamento com dois sentidos: Rua Padre Gil.


Arruamentos com dois sentidos, só para moradores/ comerciantes: Rua Dr. Nicodemos Pereira, Rua S. Francisco, Rua Juvenal José Ferreira Pestana e Rua Comendador Agostinho Sousa Macedo.

Arruamento com alteração de sentido de trânsito: Rua 1 Dezembro de 1640.

Arruamentos encerradas ao trânsito: Rua Comendador Agostinho Sousa Macedo (desde a Ponte 20 de Fevereiro até à PSP – Polícia de Segurança Pública), Rua Infante Henrique (desde o Banco Totta até ao cruzamento à Rua de S. Bento), Rua de S. Bento (desde a Rua da Bagaceira até ao cruzamento da Rua Infante Dom Henrique), Rua da Bagaceira, Rua Juvenal José Ferreira Pestana e Rua José da Trindade – conforme documento junto em anexo.

Agradecemos desde já, toda a Vossa colaboração e compreensão pelo incómodo causado.

Ribeira Brava, 15 de setembro de 2020.







O Vice-Presidente*

(Rafael João Figueira Sousa)

*Com competências delegadas e subdelegadas por despacho publicado no Edital 136/2017 de 26 de outubro.

PLANTA DE LOCALIZAÇÃO - ZONA (ZA) E (PA)



LEGENDA

- | | | | | | |
|--|-------------------------------------|---|---------------------------------|---|--|
|  | ZONA DE ABASTECIMENTO (ZA) |  | RUA COM DOIS SENTIDOS |  | RUA COM ALTERAÇÃO DE SENTIDO DE TRÂNSITO |
|  | ZONA DE PARQUE DE ASSISTÊNCIAS (PA) |  | RUA COM DOIS SENTIDOS/MORADORES |  | RUAS SEM ALTERAÇÃO |