



*Município da Ribeira Brava*

# EDITAL

## 197 / 2020

### CONDICIONAMENTO DE TRÂNSITO NA ESTRADA DA FURNA/ RIBEIRA BRAVA LIMPEZA DE TERRENOS

Rafael João Figueira Sousa, na qualidade de Vice-Presidente do Município da Ribeira Brava, no uso das suas competências delegadas e subdelegadas em reunião de Câmara de 25 de Outubro de 2017 e publicadas por Edital n.º 141/ 2017, torna público que, por motivo de realização de trabalhos de “**LIMPEZA DE TERRENOS**” a **ESTRADA DA FURNA**, freguesia e concelho da Ribeira Brava, ficará condicionada ao trânsito automóvel, de **23 de Novembro à 22 de Dezembro do corrente ano**, no horário compreendido entre as **08h00 às 12h00 e das 13h00 às 18h00**, conforme sinalizado nos mapas em anexo.

Pelo que alertamos aos senhores condutores a circular com precaução e respeitar a sinalização nos locais de intervenção.


Ribeira Brava, 20 de novembro de 2020

O Vice-Presidente,

(Rafael João Figueira Sousa)

# PLANTA DE LOCALIZAÇÃO - CADASTRAL

## Limpeza de Terrenos - Identificação dos Proprietários - Ribeira Brava




### LEGENDA

 Prédios  EIXOS RIBEIRA BRAVA

Planta de Localização - Ortofotomapas 2010

# PLANTA DE LOCALIZAÇÃO - CADASTRAL

## Limpeza de Terrenos - Identificação dos Proprietários - Ribeira Brava



Ortofotomaps 2010  
MUNICÍPIO DE RIBEIRA BRAVA

### LEGENDA


 Prédios  EIXOS RIBEIRA BRAVA

### CATEGORIA DE ESPAÇO - PDM

 Reserva Ecológica Nacional  Leito e Margem das Águas Fluviais

Planta de Localização - Ortofotomaps 2010


**PLANTA DE LOCALIZAÇÃO - CADASTRAL**  
**Limpeza de Terrenos - Identificação dos Proprietários - Ribeira Brava**



**LEGENDA**

-  Prédios
-  EIXOS RIBEIRA BRAVA

**PLANTA DE LOCALIZAÇÃO - CADASTRAL**  
**Limpeza de Terrenos - Identificação dos Proprietários - Ribeira Brava**



**LEGENDA**

- Prédios      EIXOS RIBEIRA BRAVA

Planta de Localização - Ortofotomapas 2010