



**Município da Ribeira Brava**

# **EDITAL**

## **103 / 2022**

### **PASSEIO ORGANIZADO DE CARACTER LUDICO/CULTURAL DE MOTOTURISMO**

**"ROTA STARS & UNIDOS Estradas de liberdade da Madeira"**  
**DOMINGO, 24 DE ABRIL DE 2022**

**Rafael João Figueira Sousa**, Vereador do Município da Ribeira Brava com o pelouro do trânsito e segurança rodoviária, torna público que o Grupo STARS RIDERS PORTUGAL MOTO CLUBE – Delegação da Madeira, contando com o GRUPO MOTARD'S UNIDOS, como organizador, ambos inscritos como membros da Associação de Motociclismo da Madeira, sob os números 15 e 11, respetivamente, irão realizar um passeio lúdico/cultura de mototurismo que terá início 09:45 Parque de estacionamento da sede temporária do Grupo Motard's Unidos (sede escola de samba Geringonça) localizada na Avenida Luís Camões e com passagem no concelho da Ribeira Brava pela: Rua Comandante Camacho de Freitas, Rotunda, Rua de São Pedro, Rotunda, Terceira saída, descer até à marginal, Avenida Eng. Ribeiro Pereira, Rua Gago Coutinho e Sacadura Cabral, parar e \*estacionar os motociclos na praça junto ao Forte de São Bento da Ribeira Brava entre as 10:30 e as 11:15, saída do local (Praça do Forte São Bento), Rotunda, Estrada Comandante Camacho de Freitas, Rotunda, segunda saída, Túnel, Rua São Pedro, Rotunda, segunda saída, entrando VE3/ER 101, Túnel Ribeira Brava – Tabua, rotunda, segunda saída VE3/ ER101, Túnel da Tabua, VE3/ER 101.

Conforme traçado em anexo.

Agradecemos desde já, toda a vossa colaboração e compreensão.

O Vereador,

(RAFAEL JOÃO FIGUEIRA SOUSA)

\*Com competências delegadas e subdelegadas por despacho de 25 de Outubro de 2021, publicado pelo Edital 287/2021





Câmara Brava  
N.:2792/2022  
2022-04-06 14:19:04  
ENTRADA

## PERCURSO E TRAÇADO

Data:	24 ABRIL 2022	Calendário 2022	3ª Atividade SRP do Ano
Tipo:	Passeio Lúdico no âmbito do mototurismo e cultural	Duração:	Dia inteiro

Percurso com cerca de 102.40 kms  
Percurso e Programa de Atividade:

### PERCURSO DETALHADO

**09:00** Parque de estacionamento da sede temporária do Grupo Motard's Unidos (sede escola de samba Geringonça) localizada na Avenida Luís Camões - Agrupamento dos motards/motociclistas participantes.

**09:45** SAÍDA e início do passeio mototurístico **"Rota STARS & UNIDOS nas Estradas da liberdade da Madeira"**

Saída do parque de estacionamento, descendo a Avenida Luís de Camões | Estrada Monumental | Ponto dos Socorridos | Câmara de Lobos | Estrada João Gonçalves Zarco, sempre direção à Ribeira Brava | Rua Comandante Camacho de Freitas | Rotunda | Rua de São Pedro | Rotunda | Terceira saída | descer até à marginal | Avenida Eng. Ribeiro Pereira | Rua Gago Coutinho Sacaduro Cabral | parar e estacionar os motociclos na praça junto ao Forte de São Bento da Ribeira Brava.

– \* Em todas as paragens, o estacionamento das motos na formação habitual sem interromper trânsito e incomodar transeuntes.

Continuação:

Saída local (Praça do Forte São Bento) | Rotunda | Estrada Comandante Camacho de Freitas | Rotunda | segunda saída | Túnel | Rua São Pedro | Rotunda | segunda saída | entrando VE3/ ER 101 – Túnel Ribeira Brava – Tabua | rotunda | segunda saída VE3/ ER101 Túnel da Tabua | VE3/ER 101 | Túnel do Lugar de Baixo | Rotunda | primeira saída | Estrada do V Centenário | ER222 | Canhas | ER222 | ER209 Estrada Eng. Teixeira de Sousa. Paragem no local de estacionamento do antigo no sítio do Carvalhal.

– \* Em todas as paragens, o estacionamento das motos na formação habitual sem interromper trânsito e incomodar transeuntes.

Continuação:

Saída do local subindo a ER209 Estrada Eng. Teixeira de Sousa | virar à direita na Estrada dos Salões | Estrada do Poiso | virar à direita | ER209 | Paul da Serra | virar à esquerda ER110 | até ao Restaurante *Jungle Rain* no Paul da Serra. Paragem

– \* Em todas as paragens, o estacionamento das motos na formação habitual sem interromper trânsito e incomodar transeuntes. Neste caso, os motociclos estarão estacionados no parque de estacionamento do estabelecimento.



Ribeira Brava  
N.º 2792/2022  
2022-04-06 14:19:04  
ENTRADA

Continuação:

Saída e continuando na ER209 | Estrada do Rochão | Caminho de Cales e Chada | até a entrada particular. Paragem para almoço.

– \* Em todas as paragens, o estacionamento das motos na formação habitual sem interromper trânsito e incomodar transeuntes. Neste caso, os motociclos estarão estacionados no parque de estacionamento do estabelecimento.

### ALMOÇO

Continuação:

Descer o Caminho de Cales e Chada | Virar a direita para Lombo do Guiné | ER222 | ER1 | ER101 | Rotunda | segunda saída | continuar na ER101 | Rotunda | segunda saída | Rua Dr. Vasco Augusto de França | Rua do Farol | Caminho do Farol | Caminho do Farol Ponta do Pargo | Farol do Ponta do Pargo. Paragem.

– \* Em todas as paragens, o estacionamento das motos na formação habitual sem interromper a normal circulação de pessoas e bens.

Continuação:

Saída e regressando pelo mesmo caminho até a Rotunda da Via Expresso | VE3/ ER101 | com destino à Ribeira Brava até a Praça do Forte São Bento da Ribeira Brava. Última paragem. **Encerramento.**

– \* Em todas as paragens, o estacionamento das motos na formação habitual sem interromper a normal circulação de pessoas e bens.

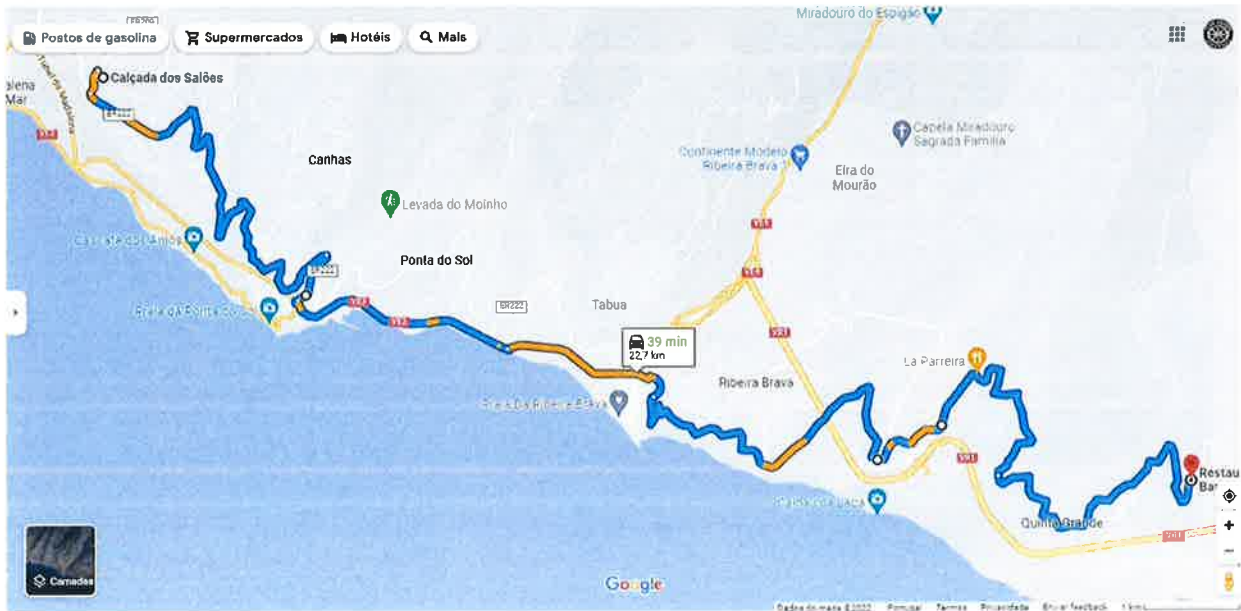
18:00

“FIM DO PASSEIO”

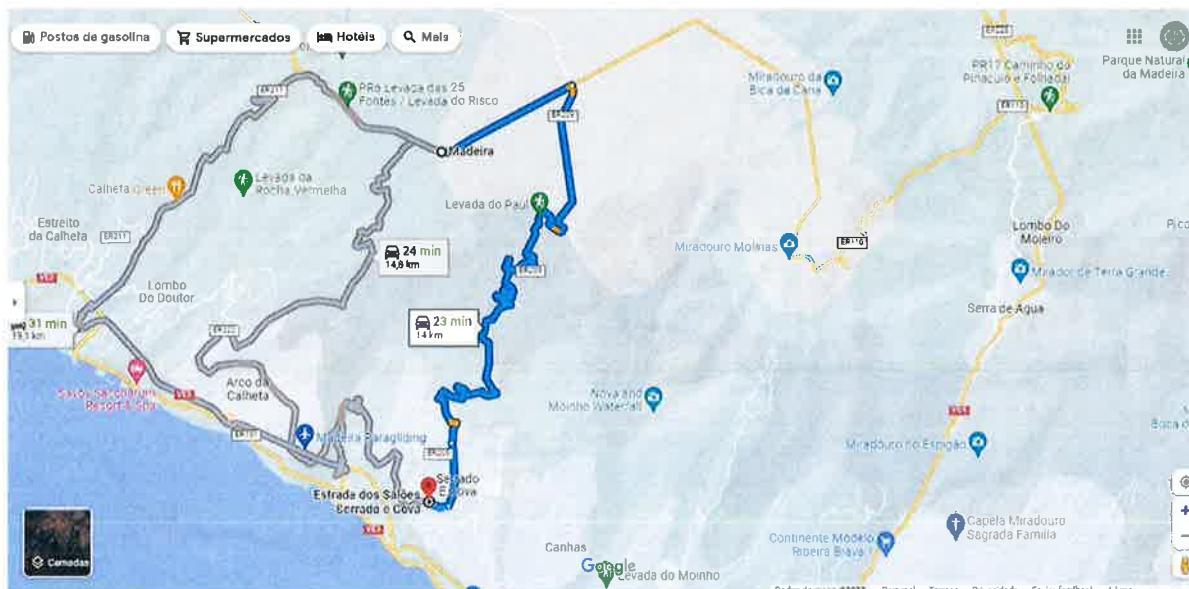
### TRAÇADO DA PRIMEIRA PARTE



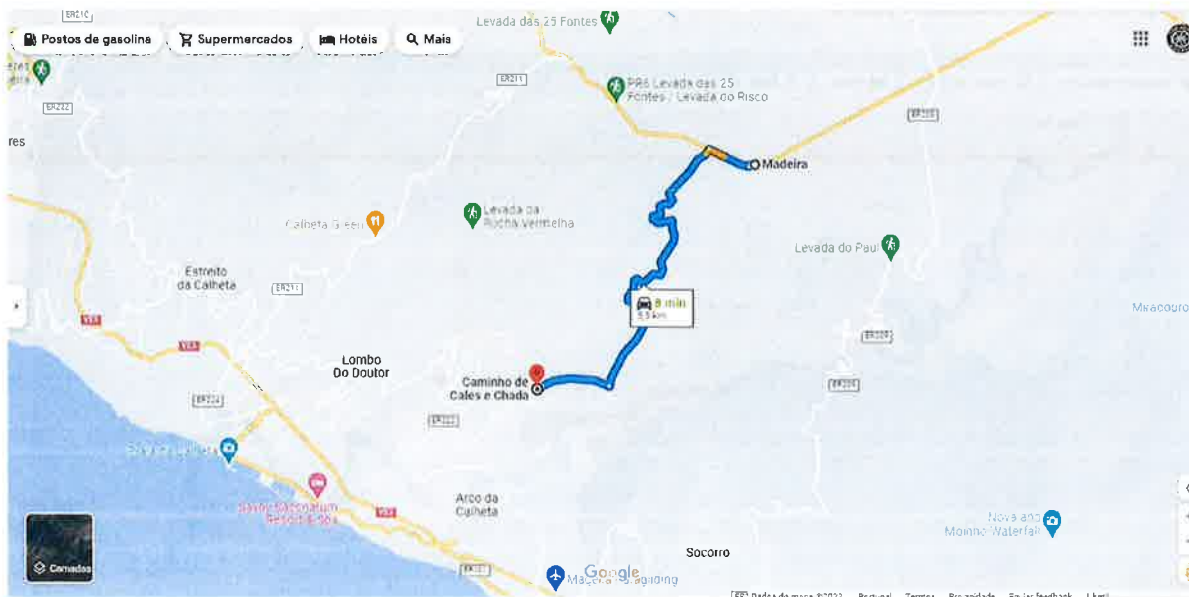
### TRAÇADO DA SEGUNDA PARTE



### TRAÇADO DA TERCEIRA PARTE



### TRAÇADO DA QUARTA PARTE



### TRAÇADO DA QUINTA PARTE



### TRAÇADO DA SEXTA E ÚLTIMA PARTE





Câmara Brava  
N.º 2792/2022  
2022-04-06 14:19:04  
ENTRADA

## RECOMENDAÇÃO

*Aprecie a condução sem álcool..... Fica aqui a dica!*

## AGRADECIMENTOS

